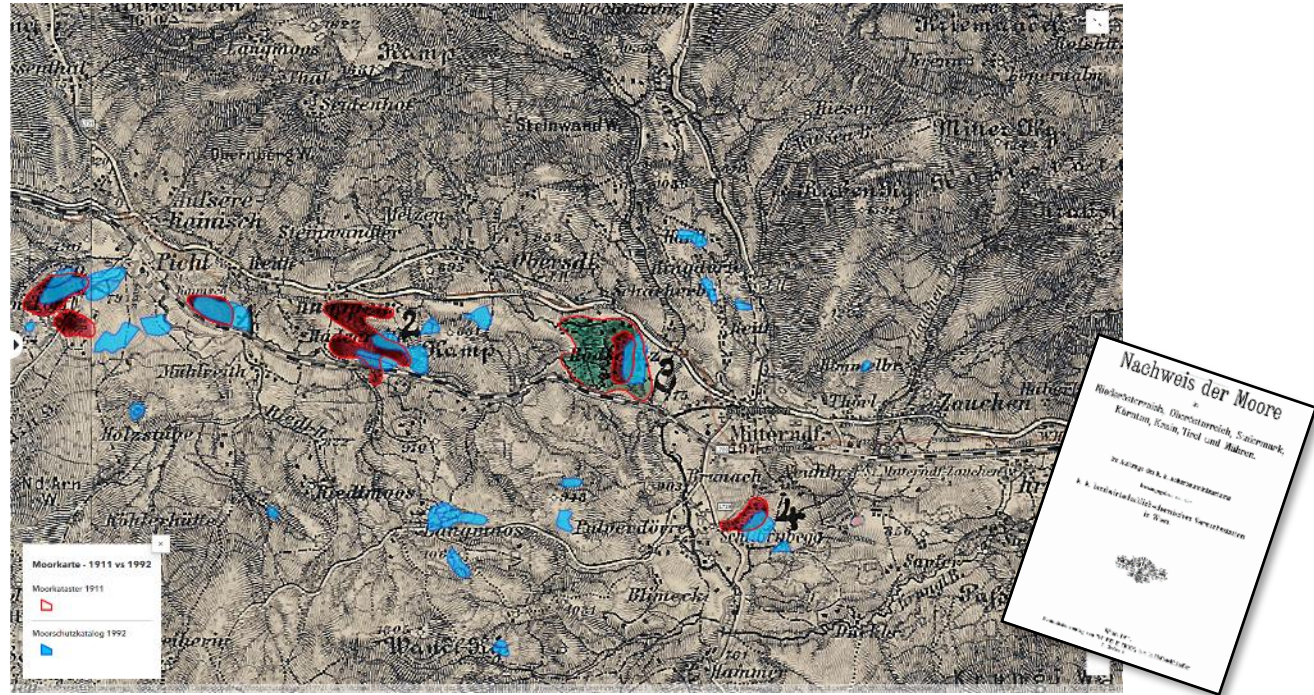




Aktualisierung Moorschutzkatalog: Von der Katalogisierung zur praktischen Umsetzung

Gerhard Egger, 14. November 2024

Vom Moorkataster zum Moorschutzkatalog



Quelle: Banko, G. et al. 2023.

<https://storymaps.arcgis.com/stories/f7b83bcc8f5b4b608b82b4487340adcd>

GUTE GRÜNDE FÜR EINE INVENTARISIERUNG

- Naturschutzgesetze der Länder
- EU Fauna-Flora-Habitatrichtlinie
- EU Wiederherstellungsverordnung
- EU Wasserrahmenrichtlinie
- Rahmenübereinkommen der Vereinten Nationen über Klimaänderungen;
EU Governance Verordnung (2018/1999) für die Energieunion und für den Klimaschutz.
- Alpen-Konvention und Ramsar-Konvention
- Moorschutzstrategie, Klimawandelanpassungsstrategie, Biodiversitätsstrategie



PROJEKT ZUR AKTUALISIERUNG DES ÖSTERREICHISCHEN MOORSCHUTZKATALOG

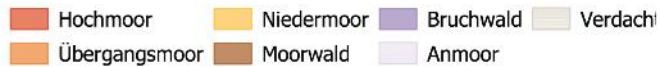
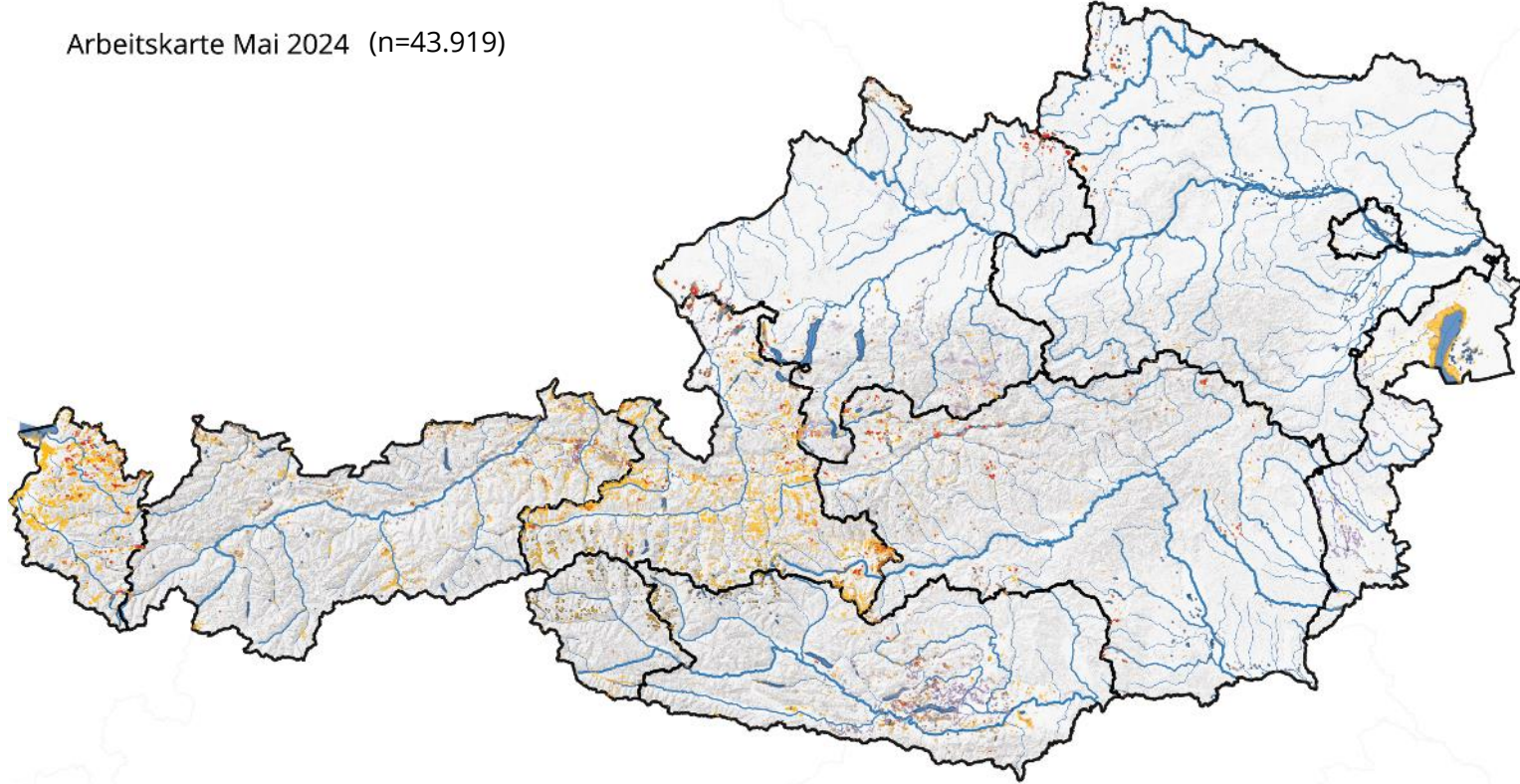
- **Erweiterung** der neuen Moorschutzdatenbank um aktuelle georeferenzierte Moordaten
- **Lückenanalyse** (qualitativ, quantitativ insbesondere der Hochlagen)
- **Machbarkeitsanalyse** für die Vervollständigung des Inventars (testweise Freilandhebungen, Fernerkundung)
- Konzept für den langfristigen **Aufbau und Wartung** einer Moorschutzdatenbank

Gefördert durch den Biodiversitätsfonds des
Bundesministeriums für Klimaschutz, Umwelt, Energie,
Mobilität, Innovation und Technologie.



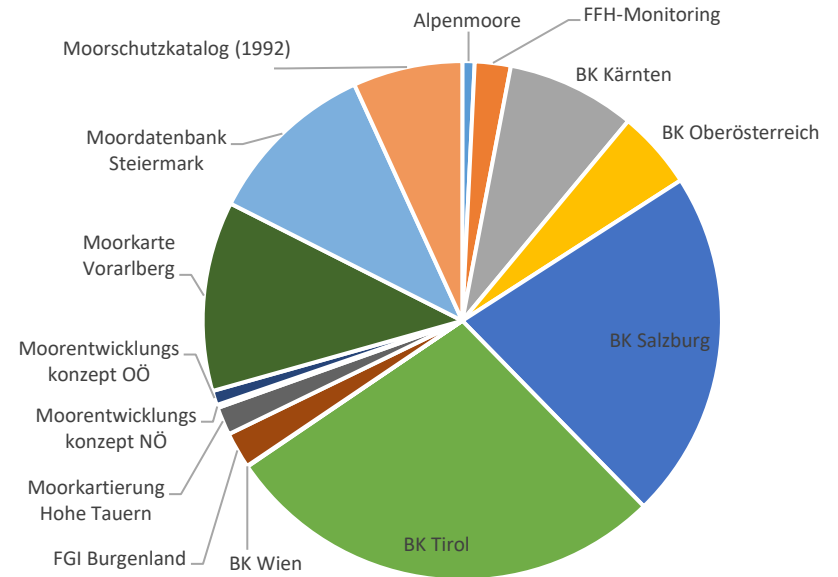
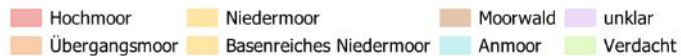
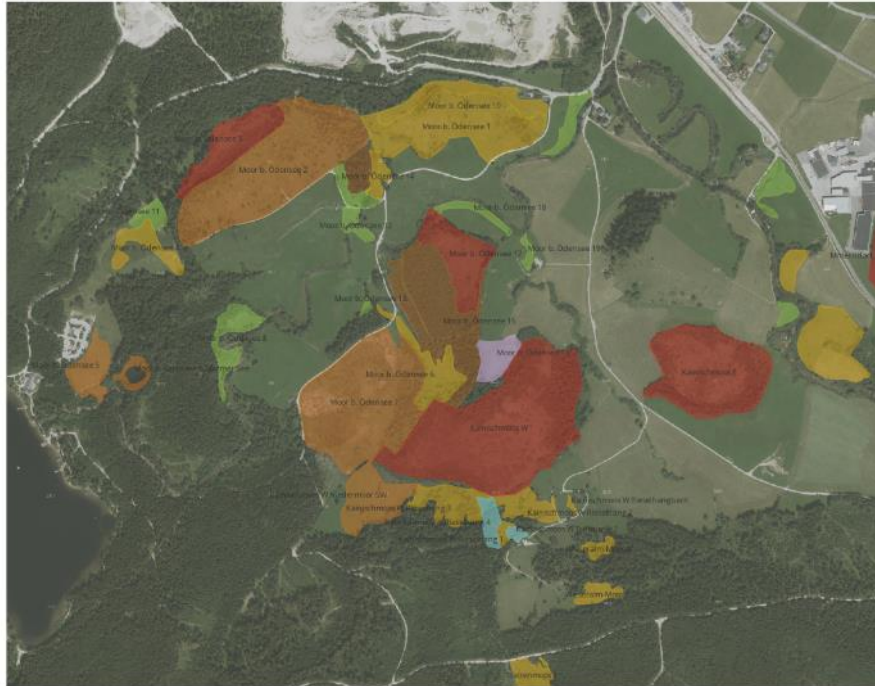
MOORDATENBANK ÖSTERREICH

Arbeitskarte Mai 2024 (n=43.919)



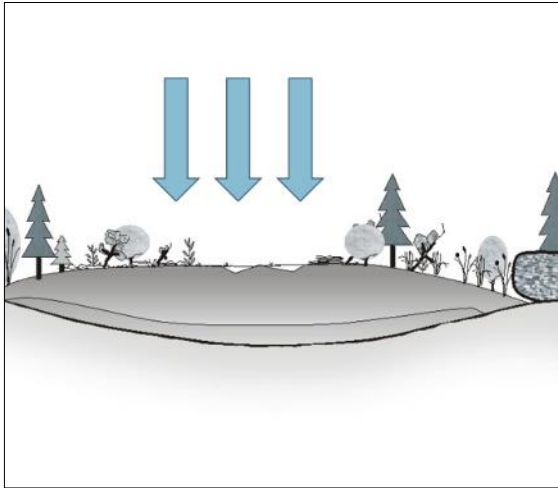
Quellen: Moorkarte Vorarlberg, Biotopkartierungen Tirol, Salzburg, Kärnten, Oberösterreich, Moorentwicklungskonzept Oberösterreich, Moorentwicklungskonzept Waldviertel, Feuchtgebietsinventar Burgenland, Alpenmoore I und FFH-Monitoring

DETAIL - DATENHERKUNFT UND MOORTYPEN



<https://www.umweltbundesamt.at/naturschutz/projekt/e/aktualisierung-moorschutzkatalog>

WAS STECKT IM MOORINVENTAR



Ökologie (Moortyp, Lebensräume, Untergrund, ...)



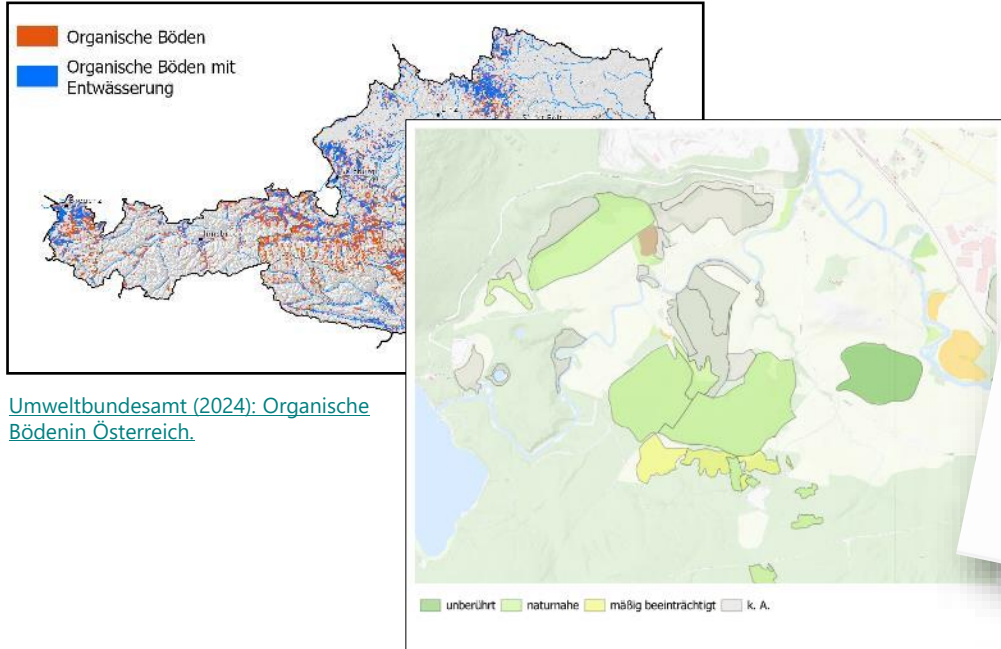
Zustand (Beeinträchtigungen, Naturnähe, Bedeutung)



Management (Schutz-Ziele, Massnahmenvorschläge, Umsetzungen)

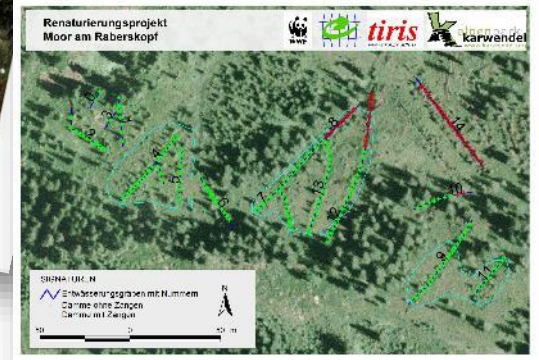


BETRACHTUNGSEBENEN



[Umweltbundesamt \(2024\): Organische Böden in Österreich.](#)

[Naturschutzbund NÖ \(2021\):
Moorentwicklungskonzept Waldviertel](#)



[Naturpark Karwendel \(2012\): Moormanagement](#)

Gerhard Egger

Team Biologische Vielfalt und Naturschutz

+43 (0)664 78055623

gerhard.egger@umweltbundesamt.at

Helmut Kudrnovsky

Team Biologische Vielfalt und Naturschutz

+43 (0)664 88622248

helmut.kudrnovsky@umweltbundesamt.at

Oliver Rehberger

Team Fernerkundung

+43 (0)664 8568175

oliver.rehberger@umweltbundesamt.at